



DEPARTEMENT DE LA HAUTE-VIENNE

direction
départementale
de l'Équipement
Haute-Vienne

Service
Planification
et Habitat

**PLAN DE PREVENTION DU RISQUE INONDATION (PPRI)
DE LA VALLEE DE LA VIENNE
D'AIXE-SUR-VIENNE À SAILLAT-SUR-VIENNE**

II – PLAN DE ZONAGE RÉGLEMENTAIRE
Commune de SAINTE-MARIE-DE-VAUX

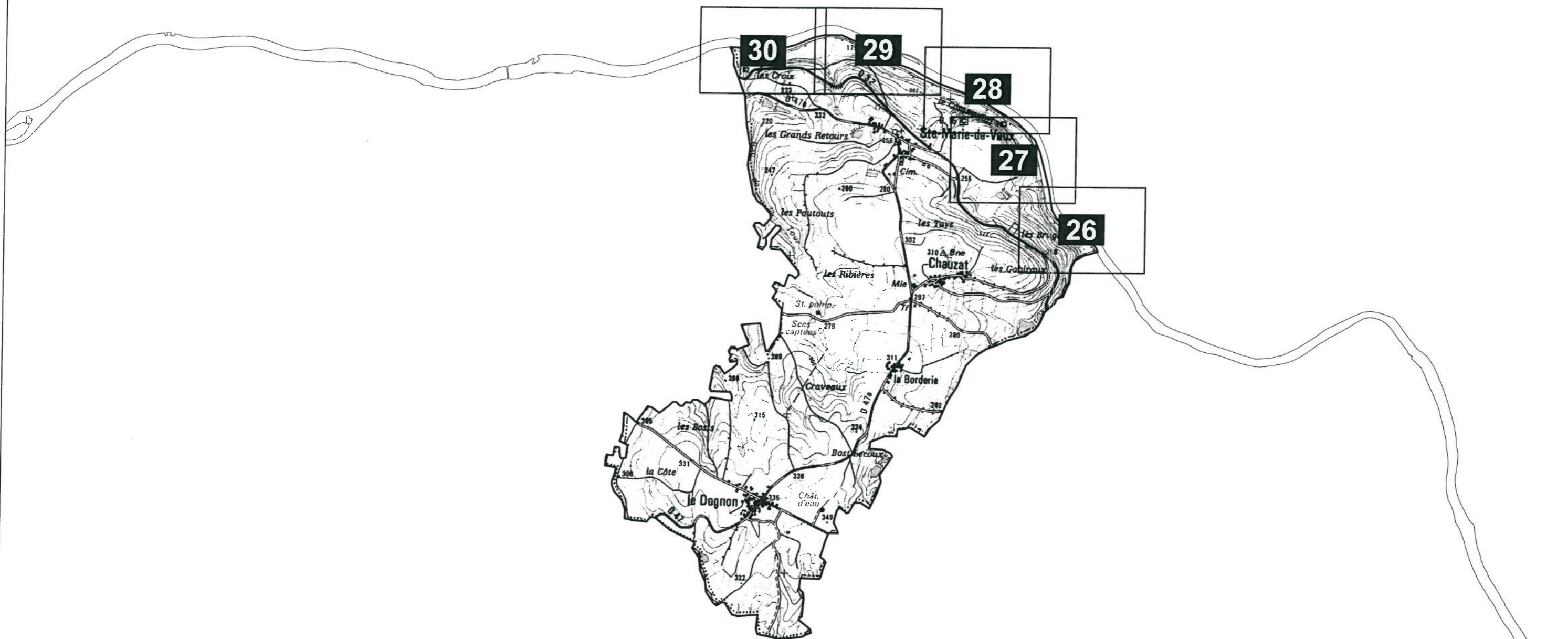
Les planches suivantes résultent du report sur fond cadastral du champ d'inondation tel qu'il a été déterminé sur fond photogrammetrique par le Laboratoire des Ponts et Chaussées de Clermont-Ferrand.

La cote d'inondation, mentionnée sur les profils reportés sur les différentes planches du plan de zonage réglementaire, constitue la cote de référence pour le lieu considéré.

PASTEL – 22, rue des
87032 Limoges cedex
téléphone :
05 55 12 90 00
télécopie :
05 55 12 94 99
courriel :
dde-87
@equipement.gouv.fr



Plan d'assemblage Sainte-Marie-de-Vaux



Echelle : 1 / 25 000




Planche réalisée en novembre 2004

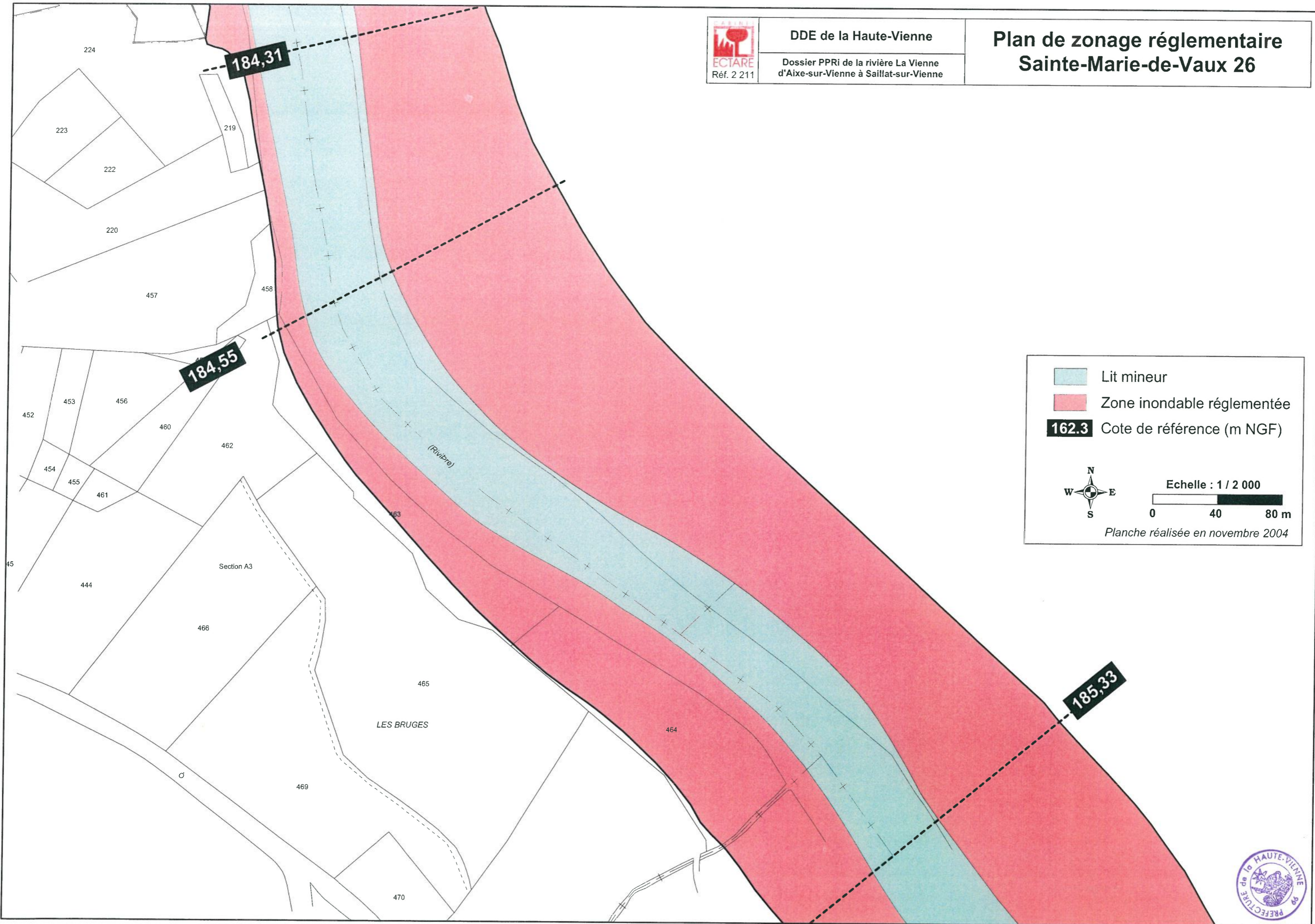






DDE de la Haute-Vienne

Dossier PPRi de la rivière La Vienne
d'Aixe-sur-Vienne à Saillat-sur-Vienne

Plan de zonage réglementaire Sainte-Marie-de-Vaux 26



-  Lit mineur
-  Zone inondable réglementée
- 162.3** Cote de référence (m NGF)



Echelle : 1 / 2 000



Planche réalisée en novembre 2004

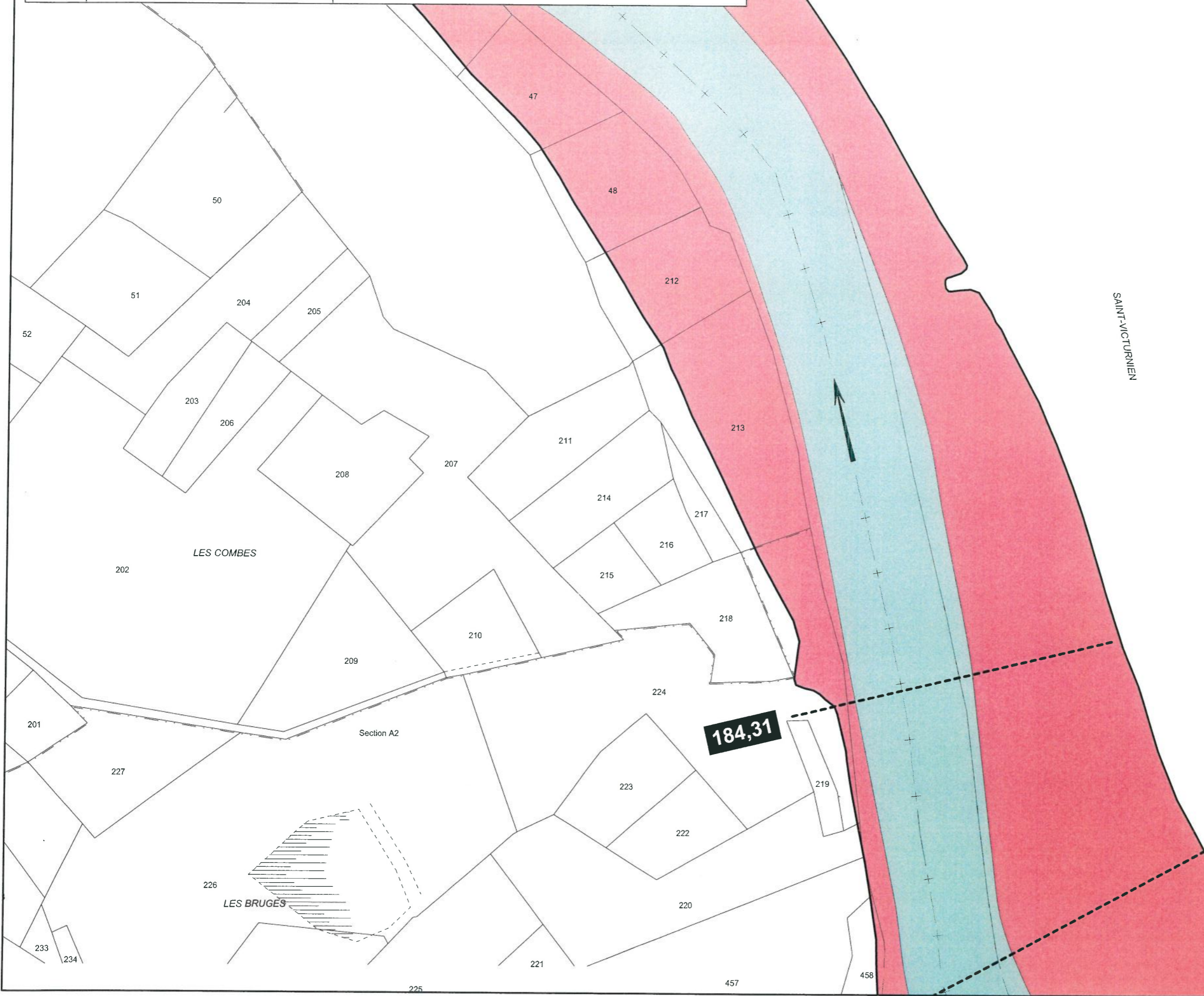




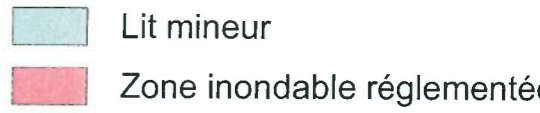
DDE de la Haute-Vienne

Dossier PPRI de la rivière La Vienne
d'Aixe-sur-Vienne à Saillat-sur-Vienne


Plan de zonage réglementaire Sainte-Marie-de-Vaux 27




SAINT-VICTURIEN



162.3 Cote de référence (m NGF)



Echelle : 1 / 2 000



0 40 80 m

Planche réalisée en novembre 2004







DDE de la Haute-Vienne

Dossier PPRI de la rivière La Vienne
d'Aixe-sur-Vienne à Saillat-sur-Vienne

Plan de zonage réglementaire Sainte-Marie-de-Vaux 28



-  Lit mineur
-  Zone inondable réglementée
- 162.3** Cote de référence (m NGF)



Echelle : 1 / 2 000
0 40 80 m

Planche réalisée en novembre 2004







DDE de la Haute-Vienne

Dossier PPRi de la rivière La Vienne
d'Aixe-sur-Vienne à Saillat-sur-Vienne

Plan de zonage réglementaire Sainte-Marie-de-Vaux 29

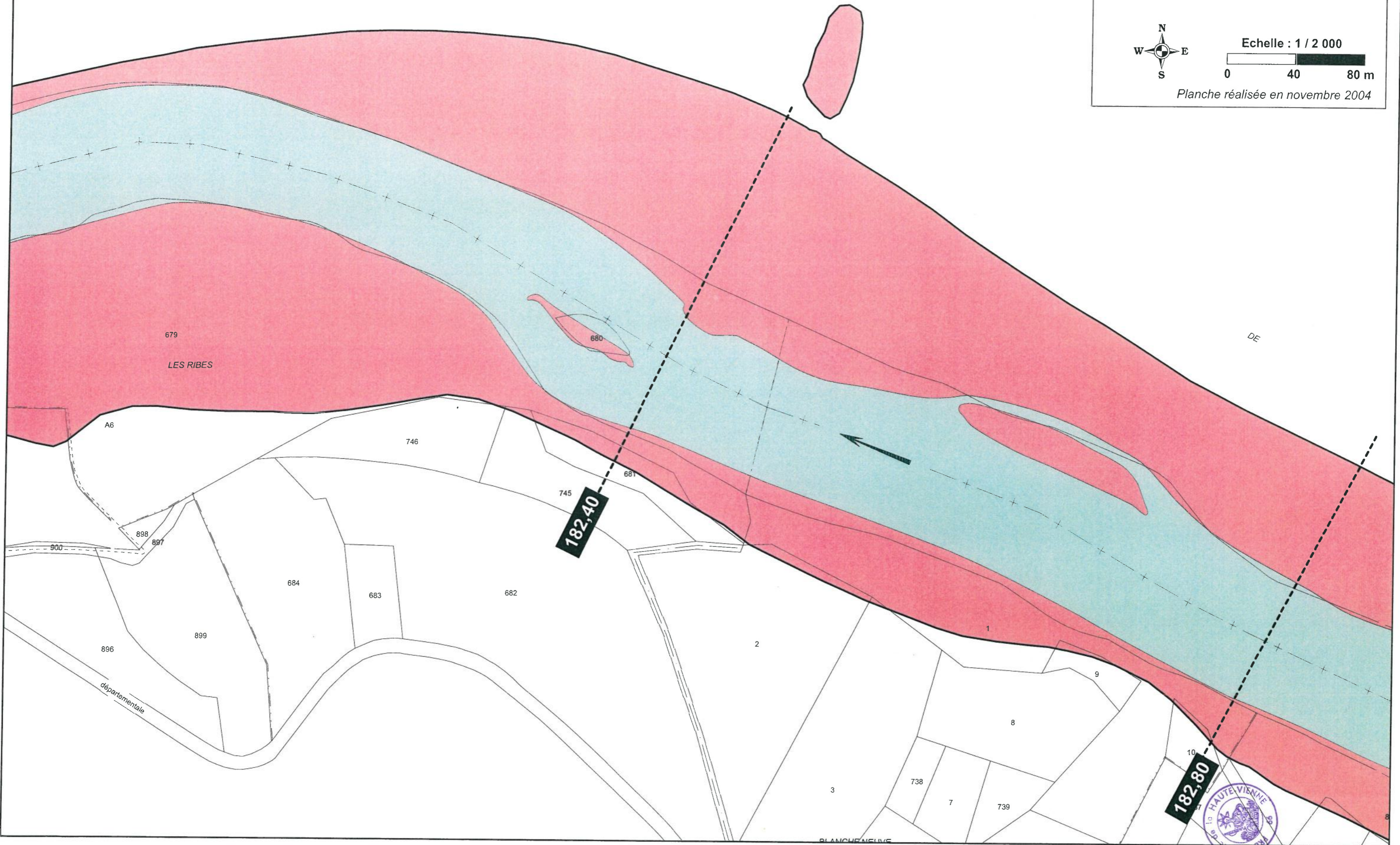
-  Lit mineur
-  Zone inondable réglementée
- 162.3** Cote de référence (m NGF)



Echelle : 1 / 2 000



Planche réalisée en novembre 2004

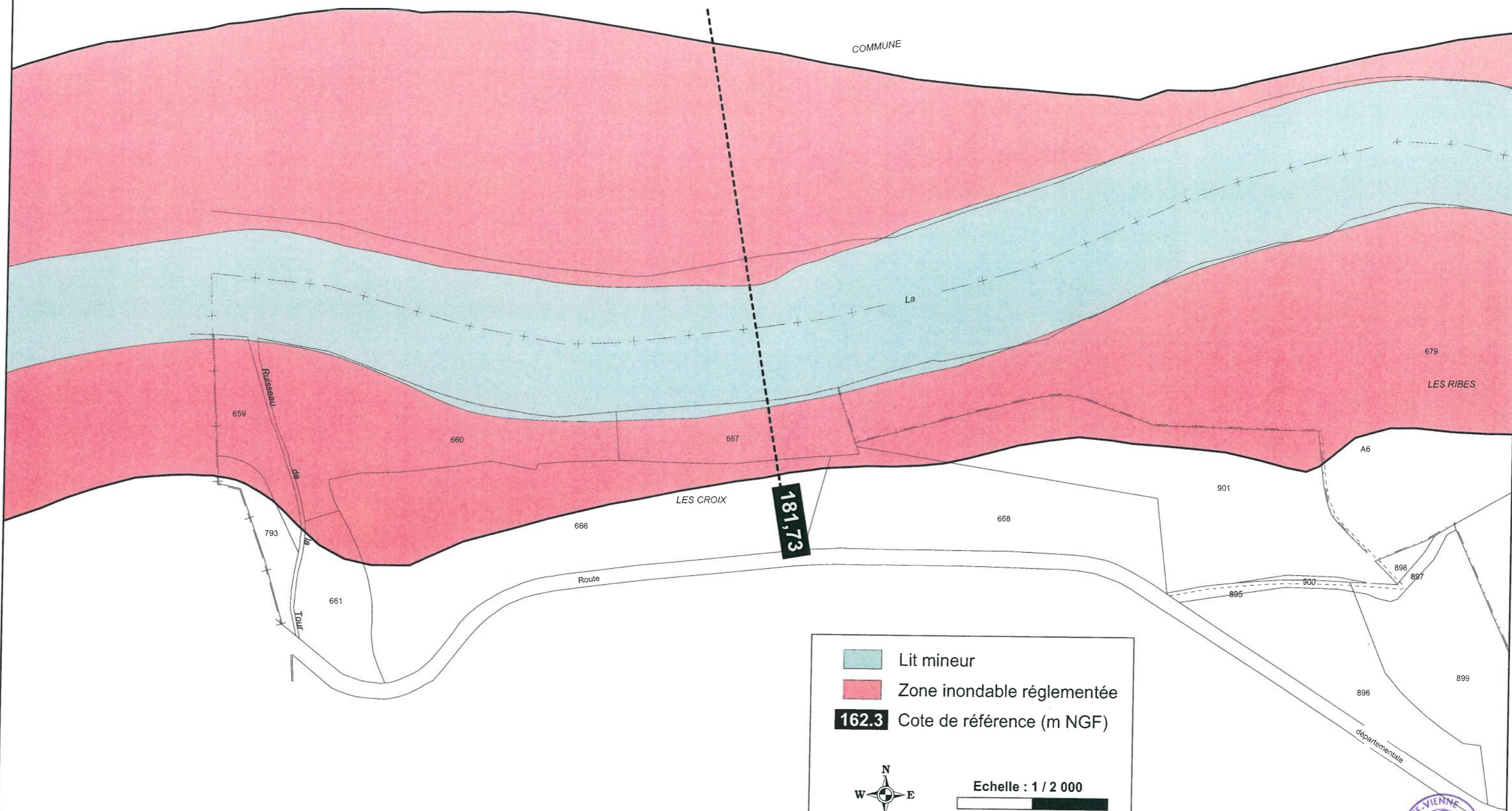







DDE de la Haute-Vienne

Dossier PPRi de la rivière La Vienne
d'Aixe-sur-Vienne à Saillat-sur-Vienne

Plan de zonage réglementaire Sainte-Marie-de-Vaux 30



-  Lit mineur
-  Zone inondable réglementée
-  Cote de référence (m NGF)




Planche réalisée en novembre 2004

