













# PROJET ÉOLIEN DE SAINT BARBANT

## Plan d'ensemble - vue des postes de livraison

### LEGENDE / LEGEND

-  poste de livraison / electrical substation
-  câblage électrique souterrain / underground electrical cabling
-  câblage électrique dans fourreau / electric cable in conduit
-  aire de montage / assembly area
-  voiries existantes relevées par géomètre / existing roads identified by geometer
-  clôture / fence
-  végétation relevées par géomètre / vegetation identified by geometer
-  position estimative des haies hautes déterminée par vue aérienne / estimated position of the high hedges determined by air image
-  position des plantations coupées / position of the plantations turned off
-  localisation estimative des lignes télécom souterraines / estimated position of the underground telecom lines
-  localisation estimative des canalisations d'eaux souterraines / estimated position of the underground water system
-  ZA - zone agricole (culture)

Date: 09.08.2016  
Échelle: 1 : 200  
Format: A1

Réalisation: Elise Desprez  
Carolin Auffahrt  
Kerstin Rose-Busch

Demandeur:  
Energie Saint Barbant SASU  
98 rue du Château  
92100 Boulogne-Billancourt

